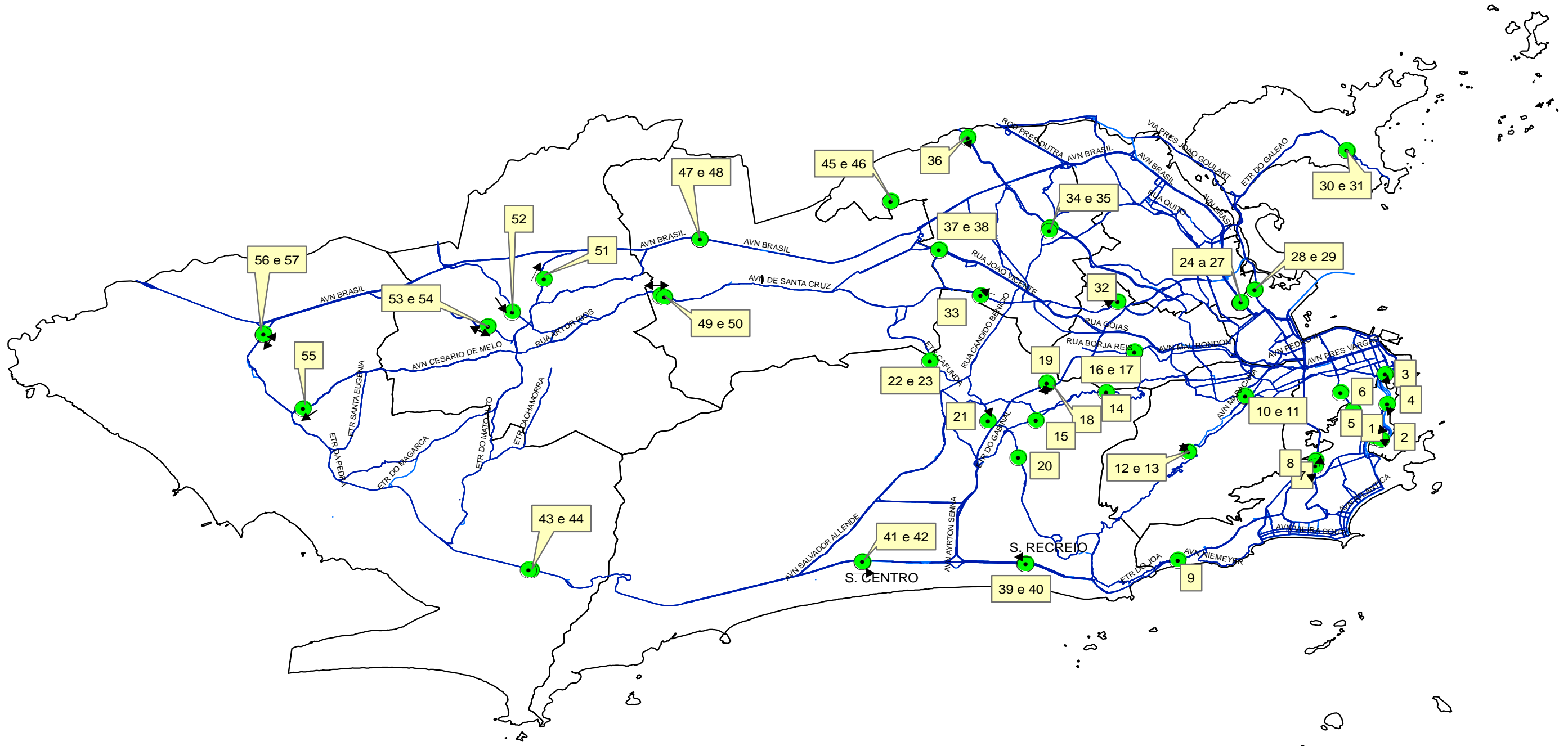


PONTOS DO INDICADOR GLOBAL DE VOLUME VEICULAR (IGVOL)



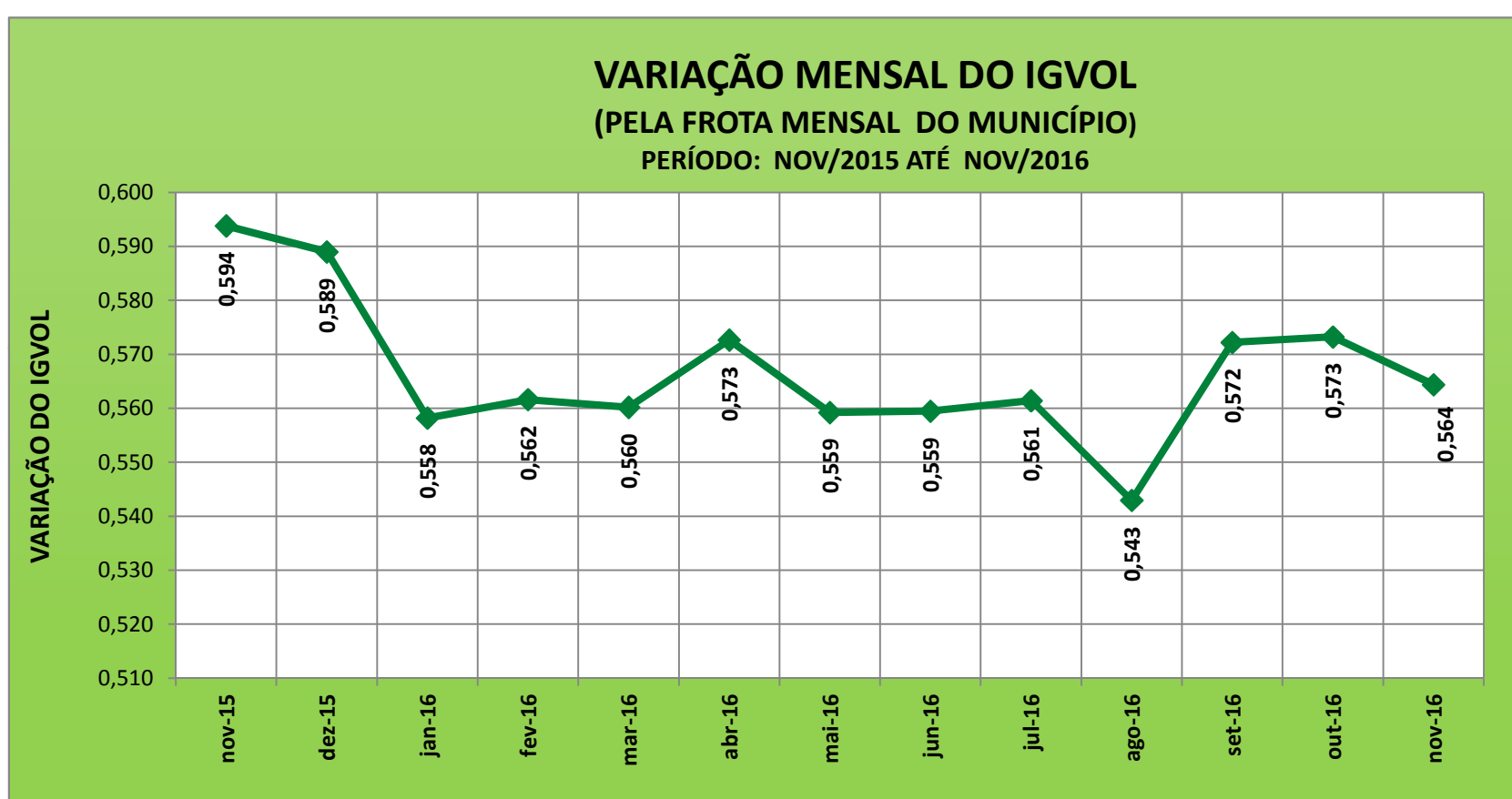
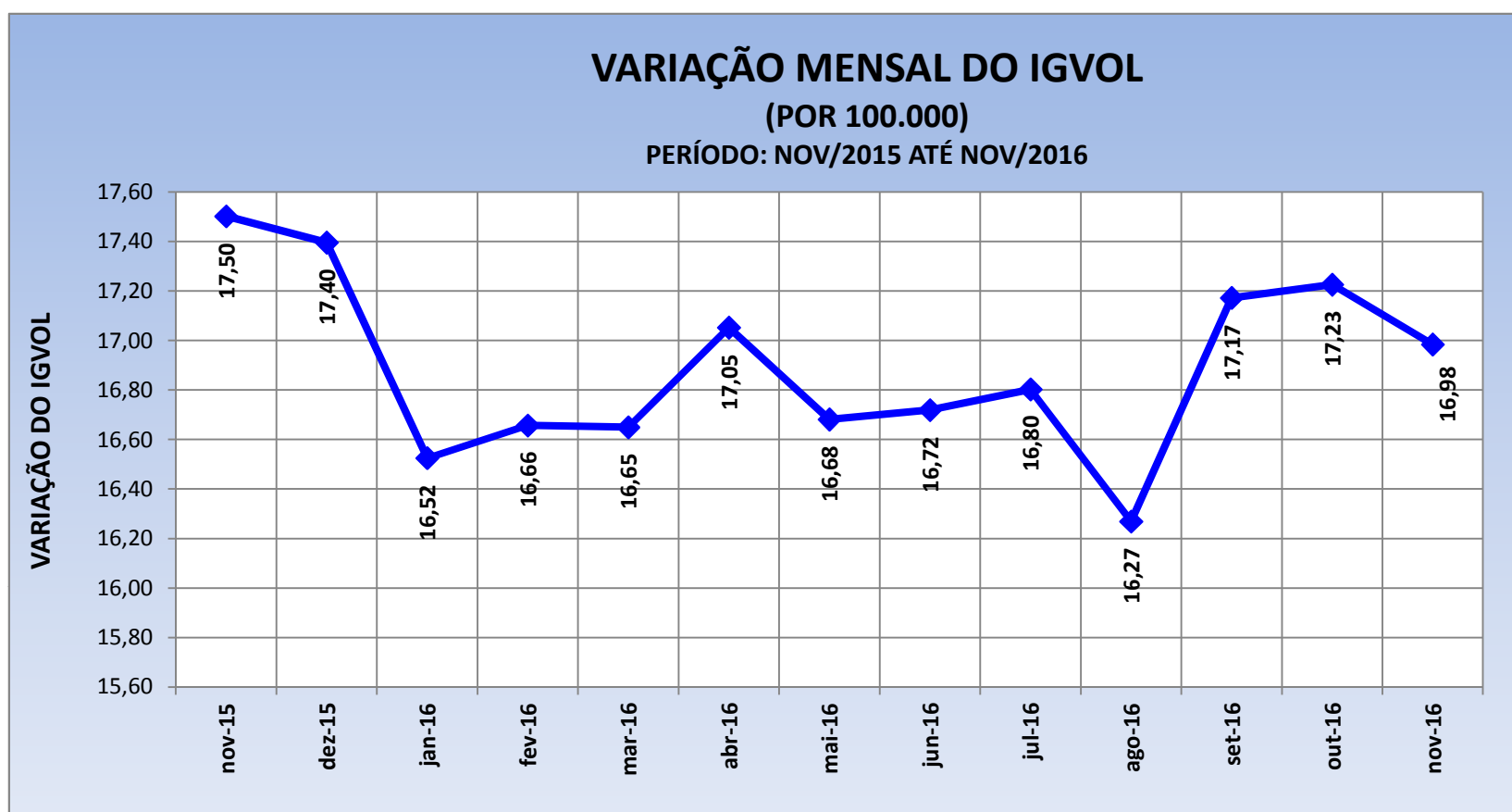
ENDEREÇOS DO INDICADOR GLOBAL DE VOLUME AMPLIADO (IGVOL)

ITEM	Local	ITEM	Local
1	Av. Oswaldo Cruz, próx Pça Nicarágua - Sentido Botafogo	30	Estr. do Galeão, próx. nº646 - Sentido Jd. Carioca
2	Av Rui Barbosa, próx. Inst. Fernandes Figueira	31	Estrada do Galeão, próx. nº671 - Sentido Zumbi
3	Av. Infante Dom Henrique, Km1 - Sentido Centro	32	Av Dom Helder Câmara, próx. Nº 6.742 - Sentido Pilares
4	Av. Infante Dom Henrique, Km 2,7 - Sentido Zona Sul	33	Estr. Intendente Magalhães, próx. nº610 - Sentido Sulacap
5	Túnel Santa Bárbara - Sentido Laranjeiras	34	Av. Monsenhor Félix, próxi. Rua Turiana - Sentido Madureira
6	Túnel Santa Bárbara - Sentido Catumbi	35	Av. Monsenhor Félix, próxi. Rua Turiana - Sentido Irajá
7	Túnel Rebouças Cosme Velho - Sentido Lagoa	36	Av. Pastor Martin Luther King Jr., e/f nº 13.738 - Sentido Pavuna.
8	Túnel Rebouças, Cosme Velho - Sentido Centro	37	R. João Vicente, próx. ao nº 1.775 - Sentido Deodoro
9	Auto Estrada Lagoa-Barra - Sentido Centro	38	R. João Vicente, próx. nº 1.775 - Sentido Bento Ribeiro
10	Av. Maracanã, próx. nº 970 - Sentido Tijuca	39	Av. das Américas, próx nº 2.603, Pista Lateral - Sentido Recreio
11	Av. Maracanã, próx. nº 970 - Sentido Centro	40	Av. das Américas, próx nº 2.603, Pista Central - Sentido Recreio
12	Av. Edson Passos, próx. nº 742 - Sentido Tijuca	41	Av. das Americas, próx. nº9.650, Pista Lateral - Sentido Centro
13	Av. Edson Passos, próx. nº 742 - Sentido Alto da Boa Vista	42	Av. das Americas, próx. nº9.650, Pista Central - Sentido Centro
14	Av. Menezes Cortes, Km 5,4 - Sentido Jacarepaguá	43	Av. Dom João VI, próx. nº 28.705 (CETEX) - Sentido Santa Cruz
15	Estr. dos Três Rios, próx. nº 1416 - Sentido Grajaú	44	Av. Dom João VI, próx. nº 28.705 (CETEX) - Sentido Barra da Tijuca
16	R. Dias da Cruz, prox. Nº 358 - Sentido Engenho de Dentro	45	Estr. Marechal Alencastro, próx. nº2.417 - Sentido Ricardo de Albuquerque
17	R. Dias da Cruz, próx. Nº 384 - Sentido Méier	46	Estr. Marechal Alencastro, próx. nº2.417 - Sentido Anchieta
18	Linha Amarela, Km 5,6 - Sentido Fundão	47	Av. Brasil, Km 35,3, Senador Camará - Sentido Centro
19	Linha Amarela, Km 12,2 - Sentido Barra	48	Av. Brasil Km 35,3, Senador Camará - Sentido Sta. Cruz
20	Estr. Jacarepaguá, próx. nº6.439 - Sentido Freguesia	49	Av. Santa Cruz, próx. nº 8.264 - Sentido Campo Grande
21	Av. Geremário Dantas, próx. nº1.052 - Sentido Freguesia	50	Av. Santa Cruz, próx. nº 8.436 - Sentido Realengo
22	Estr. do Cafundá, próx. nº 2.125 - Sentido Estr. do Catonho	51	Estr. do Medanha, próx. nº 2.123 - Sentido Av. Brasil
23	Estr. do Cafundá, próx. Nº 2.125 - Sentido Av. Nelson Cardoso	52	Estr. Rio - São Paulo, próx. nº1.278 - Sentido Av. Brasil.
24	Av. Brasil Km 4,2, Manguinhos, Pista Central - Sentido Centro	53	Estr. do Campinho, próx. nº.1.409 - Sentido Av. Brasil
25	Av. Brasil Km 4,2, Manguinhos, Pista Central - Sentido Sta. Cruz	54	Estr. do Campinho, próx nº 1.409 - Sentido Campo Grande
26	Av. Brasil Km 4,2, Manguinhos, Pista Lateral - Sentido Centro	55	Av. Cesário de Melo, próx. nº 13.604 - Sentido Santa Cruz - Desinstalado
27	Av. Brasil Km 4,2, Manguinhos, Pista Lateral - Sentido Sta Cruz	56	Av. Padre Guilherme Decaminada, próx. nº 1.800 - Sentido Av. Brasil
28	Linha Vermelha, Km3 - Sentido Dutra	57	Av. Padre Guilherme Decaminada, próx. nº 1.800 - Sentido Guaratiba
29	Linha Vermelha, Km 3,5 - Sentido Centro		

INDICADOR GLOBAL DE VOLUME (IGVOL) PERÍODO: 2015 A 2016

O IGVOL é indicador global de volumes obtido da média mensal dos principais pontos de corredores estruturais e arteriais, de acordo com a classificação viária adotada pela CET-Rio.

Atualização: Jan/2017



INDICADOR GLOBAL DE

Atualização: Jan/2017

O IGVOL é o indicador global de volumes, obtido da média mensal dos principais pontos de corredores estruturais e arteriais, de acordo com a classificação viária adotada pela CET-Rio.

ITEM	Local	nov-15	dez-15	jan-16	fev-16	mar-16	abr-16	mai-16	jun-16	jul-16	ago-16	set-16	out-16	nov-16
1	Av. Oswaldo Cruz, próx Pça Nicarágua - Sentido Botafogo	11.738	12.332	11.104	11.151	11.826	12.326	14.022	12.686	13.944	13.615	12184	12.302	14.260
2	Av Rui Barbosa, próx. Inst. Fernandes Figueira	21.855	20.850	18.969	19.472	19.882	22.185	22.551	23.928	25.836	22.281	23548	24.686	23.924
3	Av. Infante Dom Henrique, Km1 - Sentido Centro	32.039	33.263	32.629	31.175	29.825	32.995	32.629	32.832	30.763	33.618	38.248	37.816	34.894
4	Av. Infante Dom Henrique, Km 2,7 - Sentido Zona Sul	35.319	24.508	20.559	26.636	32.148	26.502	24.389	23.272	35.685	33.571	39.442	40.926	41.363
5	Túnel Santa Bárbara - Sentido Laranjeiras	54.168	52.461	50.622	50.455	50.383	50.798	48.914	46.747	45.350	43.874	47.840	47.422	47.672
6	Túnel Santa Bárbara - Sentido Catumbi	50.403	50.712	48.620	48.651	47.823	49.931	48.798	44.716	49.340	47.151	47.160	46.855	47.472
7	Túnel Rebouças Cosme Velho - Sentido Lagoa	82.007	83.068	81.608	80.862	79.808	79.298	78.760	79.609	79.843	78.201	78.998	77.338	79.373
8	Túnel Rebouças, Cosme Velho - Sentido Centro	79.942	81.679	79.336	77.915	79.938	80.386	79.590	79.600	78.658	77.924	80.867	81.203	80.753
9	Auto Estrada Lagoa-Barra - Sentido Centro	40.881	40.759	39.932	39.564	38.741	38.602	38.198	35.593	34.748	39.085	42.208	41.524	41.652
10	Av. Maracanã, próx. nº 970 - Sentido Tijuca	19.041	20.171	18.537	18.665	18.416	18.547	20.245	18.383	18.288	19.629	19.134	19.692	19.769
11	Av. Maracanã, próx. nº 970 - Sentido Centro	17.463	18.405	19.739	18.355	20.049	21.187	20.152	19.632	18.566	18.159	18.121	18.065	18.158
12	Av. Edson Passos, próx. nº 742 - Sentido Tijuca	7.880	8.206	7.166	7.386	7.536	7.670	7.448	7.533	7.890	7.339	7.258	7.117	6.877
13	Av. Edson Passos, próx. nº 742 - Sentido Alto da Boa Vista	10.277	10.869	9.538	10.478	10.463	10.390	9.631	9.241	9.199	9.130	9.142	8.573	8.562
14	Av. Menezes Cortes, Km 5,4 - Sentido Jacarepaguá	22.124	21.871	20.888	21.657	22.354	21.876	21.368	21.116	21.135	22.398	21.416	20.008	22.259
15	Estr. dos Três Rios, próx. nº 1416 - Sentido Grajaú	13.346	16.956	15.742	13.428	16.926	17.030	16.466	16.625	16.831	16.723	16.486	16.723	16.867
16	R. Dias da Cruz, prox. Nº 358 - Sentido Engenho de Dentro	8.758	12.610	12.493	11.390	15.325	16.512	17.319	13.203	12.634	12.635	11.200	9.544	8.811
17	R. Dias da Cruz, próx. Nº 384 - Sentido Méier	7.125	7.583	7.289	6.996	7.129	7.342	7.149	7.489	7.794	7.435	7723	7.648	7.902
18	Linha Amarela, Km 5,6 - Sentido Fundão	65.659	62.273	59.412	62.276	65.019	66.388	62.414	61.821	47.189	55.200	64.200	64.024	66.057
19	Linha Amarela, Km 12,2 - Sentido Barra	65.994	66.882	65.312	64.597	55.584	58.014	55.380	61.779	65.279	54.006	64.617	63.578	60.711
20	Estr. Jacarepaguá, próx. nº 6.439 - Sentido Freguesia	16.434	16.372	13.821	14.707	15.021	16.735	15.643	15.936	14.108	13.793	14.212	14.312	13.942
21	Av. Geremário Dantas, próx. nº 1.052 - Sentido Freguesia	31.441	31.951	29.933	30.762	30.997	31.226	30.572	31.062	31.165	31.296	32.456	32.247	31.759
22	Estr. do Cafundá, próx. nº 2.125 - Sentido Estr. do Catonho	19.234	20.536	19.328	19.131	19.380	19.635	19.203	19.474	19.907	18.766	16.685	16.562	16.031
23	Estr. do Cafundá, próx. Nº 2.125 - Sentido Av. Néelson Cardoso	18.197	18.603	17.674	17.971	18.055	18.404	18.018	17.939	18.217	18.326	14.740	14.852	14.755
24	Av. Brasil Km 4,2, Manguinhos, Pista Central - Sentido Centro	81.261	82.182	81.935	84.238	76.343	72.779	74.457	76.752	87.018	83.528	75.083	77.994	81.754
25	Av. Brasil Km 4,2, Manguinhos, Pista Central - Sentido Sta. Cruz	80.108	83.359	67.912	64.807	66.524	64.867	64.696	72.516	71.335	70.089	67.151	68.168	68.168
26	Av. Brasil Km 4,2, Manguinhos, Pista Lateral - Sentido Centro	25.115	23.984	24.874	23.127	24.596	23.010	23.168	24.100	22.941	23.126	24.754	26.190	25.268
27	Av. Brasil Km 4,2, Manguinhos, Pista Lateral - Sentido Sta Cruz	50.122	47.851	45.080	45.349	42.606	58.753	54.014	53.311	51.614	52.093	55.953	56.468	50.426
28	Linha Vermelha, Km3 - Sentido Dutra	90.168	71.151	75.158	76.681	77.299	75.914	71.247	74.200	68.016	59.156	74.436	74.604	74.224
29	Linha Vermelha, Km 3,5 - Sentido Centro	67.954	67.523	66.012	67.257	62.255	75.274	67.673	69.496	67.304	54.789	64.438	66.062	64.132
30	Estr. do Galeão, próx. nº 646 - Sentido Jd. Carioca	13.612	13.925	12.696	12.849	13.388	13.410	13.000	13.226	13.411	12.993	13.730	13.812	13.776
31	Estrada do Galeão, próx. nº 671 - Sentido Zumbi	11.431	11.627	10.424	11.023	11.053	10.898	10.616	10.838	10.901	10.410	11.243	11.632	11.575
32	Av Dom Helder Câmara, próx. Nº 6.742 - Sentido Pílares	22.740	21.195	23.246	24.750	22.573	25.101	28.652	27.949	28.470	21.741	23582	23.476	23.100
33	Estr. Intendente Magalhães, próx. nº 610 - Sentido Sulacap	13.317	13.405	13.809	13.100	17.024	17.297	17.365	17.714	17.622	16.575	17.255	17.752	17.503
34	Av. Monsenhor Félix, próxi. Rua Turiana - Sentido Madureira	15.961	14.766	13.719	14.146	13.870	13.122	13.024	12.251	11.716	14.036	14.459	16.408	14.230
35	Av. Monsenhor Félix, próxi. Rua Turiana - Sentido Irajá	13.430	13.168	12.380	12.652	11.985	12.481	12.778	12.300	12.477	11.845	12.350	12.379	12.065
36	Av. Pastor Martin Luther King Jr., e/ f nº 13.738 - Sentido Pavuna.	12.857	12.698	11.697	12.744	13.259	13.773	13.216	13.350	13.348	12.951	13.844	12.606	12.935
37	R. João Vicente, próx. ao nº 1.775 - Sentido Deodoro	25.714	26.297	24.493	24.531	24.078	25.166	24.394	24.785	24.118	22.614	23.734	23.324	22.056
38	R. João Vicente, próx. nº 1.775 - Sentido Bento Ribeiro	22.183	22.513	21.472	21.520	21.698	22.168	21.320	21.438	21.587	23.357	22.441	20.256	19.897
39	Av. das Américas, próx nº 2.603, Pista Lateral - Sentido Recreio	31.682	31.544	30.764	26.719	27.864	30.024	28.679	29.392	31.060	29.614	30.805	33.160	31.516
40	Av. das Américas, próx nº 2.603, Pista Central - Sentido Recreio	37.610	37.231	36.185	36.334	37.503	36.970	36.508	35.618	36.495	35.913	38.301	39.165	37.838
41	Av. das Américas, próx. nº 9.650, Pista Lateral - Sentido Centro	21.756	20.601	19.206	21.518	22.236	23.752	22.108	22.040	21.976	19.523	23.237	22.381	20.673
42	Av. das Américas, próx. nº 9.650, Pista Central - Sentido Centro	24.779	24.616	23.135	24.213	24.870	25.608	25.365	26.778	26.505	24.142	26.911	25.370	25.118
43	Av. Dom João VI, próx. nº 28.705 (CETEX) - Sentido Santa Cruz	23.876	25.365	24.193	24.653	24.205	24.603	23.524	22.347	23.217	22.979	22.615	21.792	21.768
44	Av. Dom João VI, próx. nº 28.705 (CETEX) - Sentido Barra da Tijuca	23.942	25.034	24.255	22.827	24.397	24.674	23.761	23.776	23.906	23.022	23.272	21.691	22.614
45	Estr. Marechal Alencastro, próx. nº 2.417 - Sentido Ricardo de Albuquerque	22.640	23.544	21.168	21.937	20.419	21.400	20.836	21.225	21.032	21.899	23.525	24.409	25.014
46	Estr. Marechal Alencastro, próx. nº 2.417 - Sentido Anchieta	24.482	24.951	21.995	23.691	23.212	23.955	23.126	20.674	22.864	23.125	25.540	26.300	25.750
47	Av. Brasil, Km 35,3, Senador Camará - Sentido Centro	57.434	60.038	53.115	55.092	54.511	53.657	53.429	54.848	55.907	53.376	60.904	60.327	55.557
48	Av. Brasil Km 35,3, Senador Camará - Sentido Sta. Cruz	61.628	62.793	58.865	57.169	57.174	56.592	56.394	55.136	56.676	56.255	62.559	61.629	58.039
49	Av. Santa Cruz, próx. nº 8.264 - Sentido Campo Grande	20.582	21.085	19.108	19.433	18.775	19.698	19.347	19.225	19.472	19.880	18.995	21.410	20.707
50	Av. Santa Cruz, próx. nº 8.436 - Sentido Realengo	18.443	19.629	17.996	18.894	18.614	18.239	18.744	18.818	17.959	17.878	17.855	17.982	17.924
51	Estr. do Medanha, próx. ao. n. 2.056 Sentido AV. Brasil	21.984	22.812	20.430	21.512	21.241	21.453	21.085	21.031	20.997	20.605	21.841	21.841	21.514
52	Estr. Rio - São Paulo, próx. nº 1.278 - Sentido Av. Brasil.	12.144	12.441	11.662	12.208	11.634	11.936	11.328	11.297	11.345	10.942	11.584	12.753	12.218
53	Estr. do Campinho, próx. nº 1.409 - Sentido Av. Brasil	16.923	17.368	15.479	15.824	16.127	13.981	16.284	15.380	16.256	16.458	16.674	17.274	17.026
54	Estr. do Campinho, próx nº 1.409 - Sentido Campo Grande	18.873	18.853	16.992	18.112	18.102	18.154	18.018	18.228	18.627	16.484	18.884	19.357	18.987
56	Av. Padre Guilherme Decaminada, próx. nº 1.800 - Sentido Av. Brasil	19.476	18.660	18.164	18.676	18.981	18.710	18.592	18.028	17.910	17.801	17.841	17.930	17.406
57	Av. Padre Guilherme Decaminada, próx. nº 1.800 - Sentido Guaratiba	14.632	14.424	14.622	14.404	13.922	13.811	12.530	13.640	13.812	13.542	13.541	13.631	13.790

Somatório	1.750.184	1.739.550	1.652.491	1.665.666	1.664.963	1.705.208	1.668.135	1.671.917	1.680.259	1.626.896	1.717.215	1.722.548	1.698.388
IGVOL (POR 100.000)	17,50	17,40	16,52	16,66	16,65	17,05	16,68	16,72	16,80	16,27	17,17	17,23	16,98
Frota de Veículos do Município do Rio de Janeiro	2.947.424	2.953.500	2.960.380	2.965.888	2.972.120	2.977.709	2.983.025	2.988.362	2.992.911	2.996.457	3.001.066	3.005.027	3.009.340
IGVOL (PELA FROTA DO MUNICIPIO)	0,594	0,589	0,558	0,562	0,560	0,573	0,559	0,559	0,561	0,543	0,572	0,573	0,564

Observação: em abóbora são dados que precisaram ser ajustados, por causa de: obras, inconsistências, falta de informações, etc.