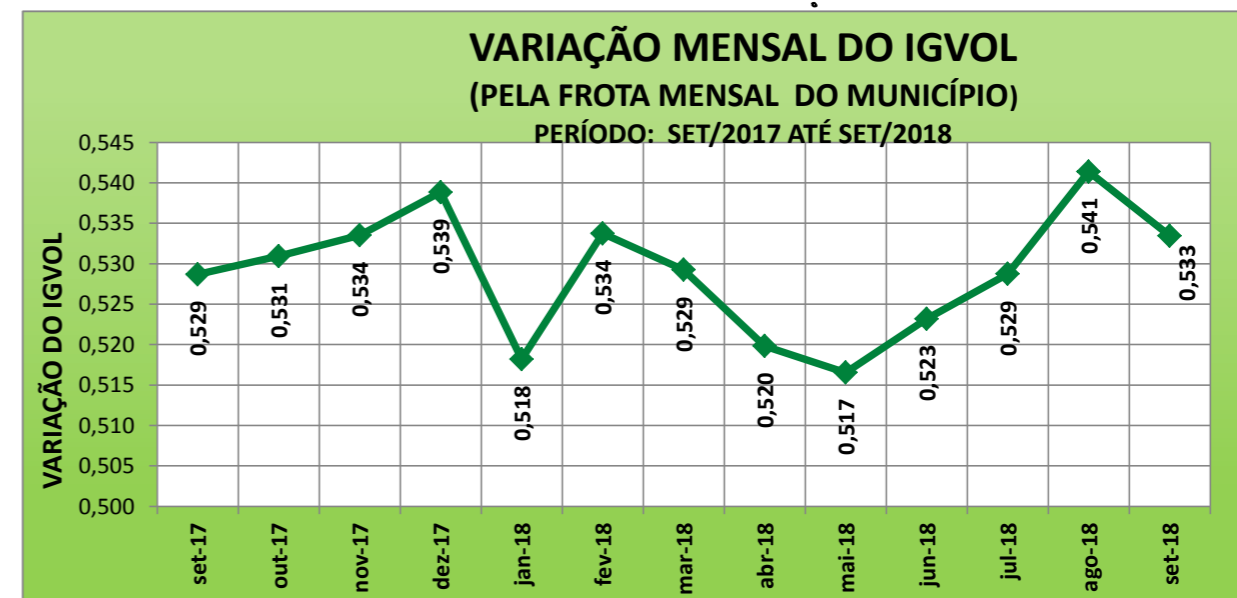
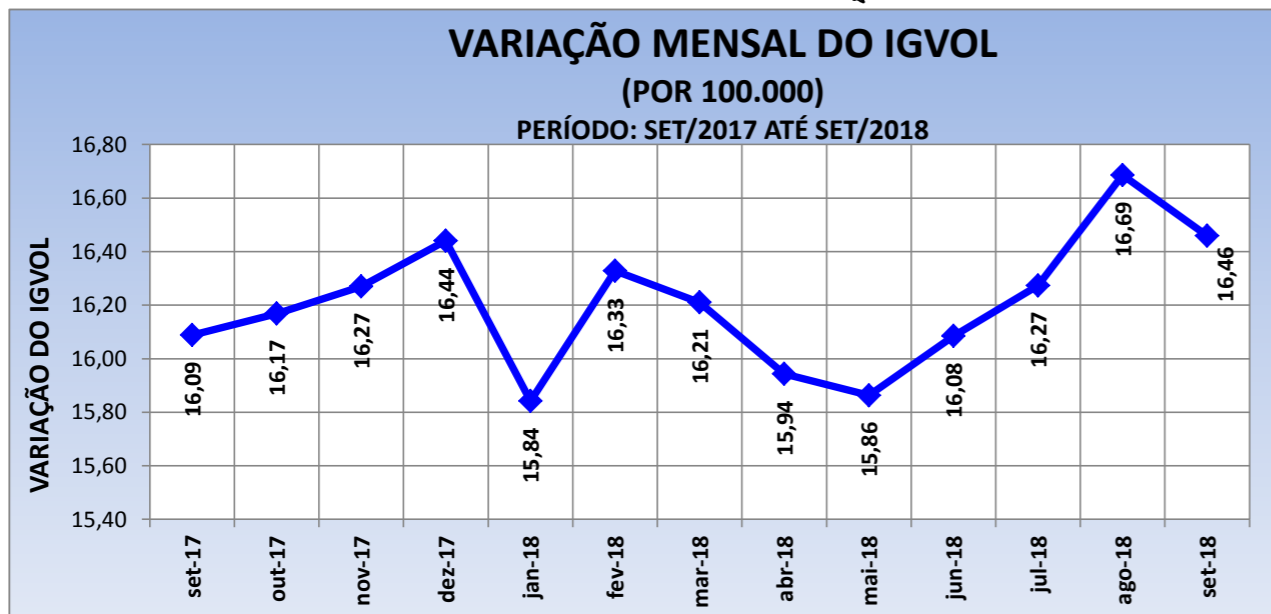
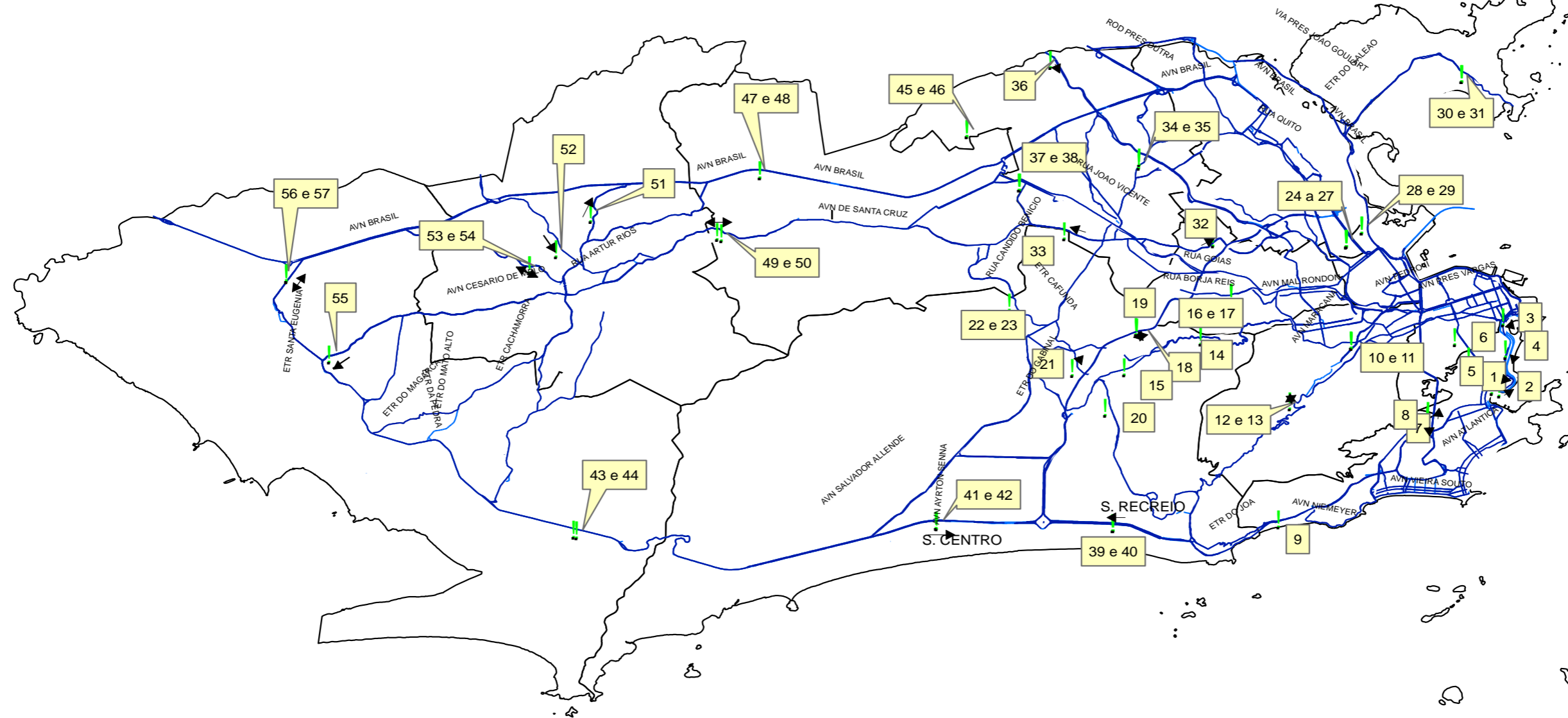


PONTOS DO INDICADOR GLOBAL DE VOLUME VEICULAR (IGVOL)



**PREFEITURA DA CIDADE DO RIO DE JANEIRO**

COMPANHIA DE ENGENHARIA DE TRÁFEGO DO RIO DE JANEIRO- CET-RIO

Diretoria de Engenharia de Tráfego
Gerência de Informações de Tráfego**INDICADOR GLOBAL DE VOLUME (IGVOL) - PERÍODO: SET/2017 A SET/2018****Atualização: NOV/2018****O IGVOL é o indicador global de volumes, obtido da média mensal dos principais pontos de corredores estruturais e arteriais, de acordo com a classificação viária adotada pela CET-Rio.**

ITEM	Local	set-17	out-17	nov-17	dez-17	jan-18	fev-18	mar-18	abr-18	mai-18	jun-18	jul-18	ago-18	set-18
1	Av. Oswaldo Cruz, próx Pça Nicarágua - Sentido Botafogo	11.903	11.749	12.031	12.397	11.453	11.323	11.686	11.553	11.229	11.722	10.857	13.669	12.123
2	Av Rui Barbosa, próx. Inst. Fernandes Figueira	23.990	23.553	22.820	22.773	20.950	22.480	19.399	20.595	21.614	22.538	22.690	24.819	24.433
3	Av. Infante Dom Henrique, Km1 - Sentido Centro	36.201	34.742	35.669	34.439	33.775	31.787	45.584	43.925	43.721	44.701	41.620	44.863	45.507
4	Av. Infante Dom Henrique, Km 2,7 - Sentido Zona Sul	33.238	31.794	32.156	31.879	30.632	27.861	44.490	42.502	44.841	43.492	41.680	43.092	44.527
5	Túnel Santa Bárbara - Sentido Laranjeiras	46.837	46.004	46.877	47.128	42.902	45.141	46.431	45.931	42.423	44.237	43.425	44.407	43.811
6	Túnel Santa Bárbara - Sentido Catumbi	47.216	45.545	46.594	47.922	45.676	46.041	40.888	47.001	46.272	45.631	46.028	45.415	45.041
7	Túnel Rebouças Cosme Velho - Sentido Lagoa	77.478	77.963	78.014	79.133	76.114	75.078	77.068	76.104	75.755	76.312	75.239	76.292	76.755
8	Túnel Rebouças, Cosme Velho - Sentido Centro	80.889	80.131	80.553	79.764	76.928	68.244	69.118	67.640	64.317	78.199	76.488	76.361	75.963
9	Auto Estrada Lagoa-Barra - Sentido Centro	40.918	40.250	41.116	41.894	39.707	39.586	40.172	39.682	39.419	40.381	40.262	40.154	41.316
10	Av. Maracanã, próx. nº 970 - Sentido Tijuca	17.753	18.188	18.570	19.553	17.293	19.646	20.132	20.296	19.404	17.316	17.267	19.707	18.080
11	Av. Maracanã, próx. nº 970 - Sentido Centro	15.476	15.924	15.631	15.663	15.189	14.902	15.464	14.474	19.315	16.435	15.610	15.266	15.762
12	Av. Edson Passos, próx. nº 742 - Sentido Tijuca	6.734	6.574	6.460	8.029	6.785	7.172	7.353	7.120	7.139	7.096	7.450	7.368	6.858
13	Av. Edson Passos, próx. nº 742 - Sentido Alto da Boa Vista	8.482	7.918	8.042	10.633	9.031	10.174	10.209	9.646	9.231	8.704	8.686	9.167	8.639
14	Av. Menezes Cortes, Km 5,4 - Sentido Jacarepaguá	18.715	18.148	18.259	18.504	17.913	17.167	21.811	20.309	16.354	19.889	17.873	18.731	19.060
15	Estr. dos Três Rios, próx. nº 1416 - Sentido Grajaú	15.114	15.176	15.113	14.599	13.521	14.205	13.773	12.906	15.453	15.748	14.681	15.073	15.393
16	R. Dias da Cruz, próx. Nº 358 - Sentido Engenho de Dentro	10.391	11.792	11.254	10.592	11.829	11.060	14.953	15.329	16.600	12.436	11.929	12.686	10.583
17	R. Dias da Cruz, próx. Nº 384 - Sentido Méier	7.256	7.129	7.370	7.731	7.423	7.127	7.214	6.755	7.010	7.221	7.367	7.452	7.390
18	Linha Amarela, Km 5,6 - Sentido Fundão	59.565	59.135	62.051	60.924	56.255	60.470	63.441	58.186	56.249	60.123	58.560	60.085	62.486
19	Linha Amarela, Km 12,2 - Sentido Barra	59.952	58.722	57.028	57.603	61.841	62.724	54.235	50.535	54.975	55.139	51.525	53.207	54.371
20	Estr. Jacarepaguá, próx. nº 6.439 - Sentido Freguesia	11.991	13.219	13.085	12.813	13.147	13.541	13.356	12.992	12.613	12.633	12.464	11.224	12.212
21	Av. Geremário Dantas, próx. nº1.052 - Sentido Freguesia	29.991	30.569	30.721	30.554	26.261	30.440	28.258	27.587	28.793	29.486	29.664	31.023	30.545
22	Estr. do Cafundá, próx. nº 2.125 - Sentido Estr. do Catonho	15.480	15.297	15.059	16.726	18.300	18.576	18.910	18.229	18.405	18.343	18.796	18.841	18.366
23	Estr. do Cafundá, próx. Nº 2.125 - Sentido Av. Néilson Cardoso	13.676	13.718	13.860	18.200	16.734	17.450	17.616	17.086	17.269	16.897	17.201	18.398	17.118
24	Av. Brasil Km 4,2, Manguinhos, Pista Central - Sentido Centro	69.662	72.037	76.795	75.066	77.581	81.795	74.490	75.347	73.939	72.294	82.164	83.859	70.948
25	Av. Brasil Km 4,2, Manguinhos, Pista Central - Sentido Sta. Cruz	62.303	62.962	65.615	65.647	64.303	62.928	64.910	60.221	62.008	68.304	67.355	70.367	63.453
26	Av. Brasil Km 4,2, Manguinhos, Pista Lateral - Sentido Centro	22.967	24.190	23.735	23.465	23.552	22.456	23.999	21.362	22.555	22.701	21.661	23.218	23.391
27	Av. Brasil Km 4,2, Manguinhos, Pista Lateral - Sentido Sta Cruz	51.913	52.155	47.367	46.815	42.684	44.034	41.572	54.545	51.770	50.215	48.735	52.299	52.872
28	Linha Vermelha, Km3 - Sentido Dutra	69.061	73.652	69.722	63.172	70.369	72.858	69.963	77.042	75.290	59.870	72.558	60.729	75.281
29	Linha Vermelha, Km 3,5 - Sentido Centro	58.118	63.852	64.621	66.955	59.828	68.014	68.176	57.364	58.104	66.543	72.558	68.828	61.016
30	Estr. do Galeão, próx. nº 646 - Sentido Jd. Carioca	13.524	13.615	13.773	13.556	11.927	13.294	12.909	13.291	12.794	13.381	13.350	13.900	13.773
31	Estrada do Galeão, próx. nº 671 - Sentido Zumbi	11.122	11.272	11.344	11.248	10.462	10.917	11.153	11.101	10.655	10.874	10.707	11.484	11.327
32	Av Dom Helder Câmara, próx. Nº 6.742 - Sentido Pilares	18.105	21.683	18.265	18.003	16.693	17.087	17.620	18.046	17.612	17.358	18.042	19.465	18.439
33	Estr. Intendente Magalhães, próx. nº 610 - Sentido Sulacap	16.094	16.396	16.441	17.740	16.367	17.607	17.485	17.480	16.349	16.778	16.807	16.256	16.391
34	Av. Monsenhor Félix, próxi. Rua Turiana - Sentido Madureira	13.415	15.155	13.367	14.446	12.990	13.736	13.533	12.182	12.483	11.539	11.063	14.091	13.663
35	Av. Monsenhor Félix, próxi. Rua Turiana - Sentido Irajá	11.458	11.433	11.333	12.882	11.722	12.285	11.694	11.587	12.247	11.585	11.781	11.892	11.670
36	Av. Pastor Martin Luther King Jr., e/f nº 13.738 - Sentido Pavuna.	12.845	11.643	12.151	12.423	11.075	12.375	12.937	12.787	12.667	12.574	12.604	13.003	13.082
37	R. João Vicente, próx. ao nº 1.775 - Sentido Deodoro	21.895	21.227	21.766	21.461	21.104	19.000	18.597	20.501	22.016	20.257	22.037	22.648	22.299
38	R. João Vicente, próx. nº 1.775 - Sentido Bento Ribeiro	17.864	19.986	20.151	20.542	18.398	38.515	17.547	18.598	18.812	18.846	19.272	20.029	18.194
39	Av. das Américas, próx nº 2.603, Pista Lateral - Sentido Recreio	32.254	32.044	33.253	33.366	31.862	31.960	32.718	31.716	31.311	32.238	31.058	39.304	31.113
40	Av. das Américas, próx nº 2.603, Pista Central - Sentido Recreio	41.066	40.228	41.673	41.621	38.835	40.489	39.661	40.290	39.641	39.881	38.291	39.886	40.134
41	Av. das Americas, próx. nº 9.650, Pista Lateral - Sentido Centro	22.153	22.502	22.961	22.731	19.593	21.462	22.232	22.568	19.664	19.694	20.750	22.455	22.562
42	Av. das Americas, próx. nº 9.650, Pista Central - Sentido Centro	23.754	23.732	24.385	24.233	22.731	23.924	23.054	22.686	22.939	20.581	23.291	24.390	24.192
43	Av. Dom João VI, próx. nº 28.705 (CETEX) - Sentido Santa Cruz	18.281	19.054	20.762	22.301	22.239	22.711	20.675	19.846	18.385	18.417	19.736	21.093	18.619
44	Av. Dom João VI, próx. nº 28.705 (CETEX) - Sentido Barra da Tijuca	22.593	21.914	22.323	23.436	22.749	21.497	20.817	20.243	20.501	20.825	21.745	22.545	23.010
45	Estr. Marechal Alencastro, próx. nº 2.417 - Sentido Ricardo de Albuquerque	23.598	23.009	22.455	23.429	22.219	24.329	22.505	22.654	21.833	20.773	21.395	22.338	24.033
46	Estr. Marechal Alencastro, próx. nº 2.417 - Sentido Anchieta	25.828	25.341	25.729	23.982	23.698	25.073	23.043	24.782	24.820	24.587	25.022	25.777	26.305
47	Av. Brasil, Km 35,3, Senador Camará - Sentido Centro	54.363	53.413	52.187	54.462	57.500	55.478	50.531	52.773	47.565	49.878	52.046	52.100	55.367
48	Av. Brasil Km 35,3, Senador Camará - Sentido Sta. Cruz	56.374	49.531	54.518	51.623	58.093	54.829	56.610	44.134	43.919	56.917	56.680	55.925	57.415
49	Av. Santa Cruz, próx. nº 8.264 - Sentido Campo Grande	17.624	19.775	19.451	20.629	18.092	18.870	18.319	18.287	18.543	18.109	18.385	19.959	17.949
50	Av. Santa Cruz, próx. nº 8.436 - Sentido Realengo	16.565	16.609	16.836	19.203	17.040	18.346	18.162	16.933	17.965	17.725	16.957	17.949	16.871
51	Estr. do Medanha, próx. ao. n. 2.056 Sentido AV. Brasil	20.265	20.173	20.209	22.318	19.345	20.888	20.725	19.916	20.209	19.809	19.825	20.687	20.639
52	Estr. Rio - São Paulo, próx. nº 1.278 - Sentido Av. Brasil.	9.896	9.493	9.913	9.634	9.497	9.708	9.940	9.663	9.754	9.738	9.539	9.783	9.700
53	Estr. do Campinho, próx. nº 1.409 - Sentido Av. Brasil	15.470	15.955	15.993	16.992	14.657	15.365	15.735	12.979	15.608	14.487	15.349	16.524	15.756
54	Estr. do Campinho, próx nº 1.409 - Sentido Campo Grande	17.521	17.878	17.835	18.445	16.089	17.587	17.662	16.853	17.269	17.169	17.588	16.550	17.844
56	Av. Padre Guilherme Decaminada, próx. nº 1.800 - Sentido Av. Brasil	17.657	17.882	17.832	18.427	17.035	17.668	17.941	17.959	16.290	16.656	17.361	17.720	17.983
57	Av. Padre Guilherme Decaminada, próx. nº 1.800 - Sentido Guaratiba	13.997	13.808	13.831	14.329	14.205	13.502	12.568	12.231	12.341	13.152	14.218	14.208	14.255

Somatório	1.608.846	1.616.838	1.626.926	1.644.033	1.584.193	1.632.782	1.621.042	1.594.349	1.586.258	1.608.440	1.627.291	1.668.559	1.645.885
IGVOL (POR 100.000)	16,09	16,17	16,27	16,44	15,84	16,33	16,21	15,94	15,86	16,08	16,27	16,69	16,46
Frota de Veículos do Município do Rio de Janeiro	3.043.184	3.045.271	3.049.355	3.051.069	3.057.203	3.059.133	3.062.962	3.067.191	3.070.962	3.074.401	3.077.664	3.082.000	3.085.311
IGVOL (PELA FROTA DO MUNICÍPIO)	0,529	0,531	0,534	0,539	0,518	0,534	0,529	0,520	0,517	0,523	0,529	0,541	0,533

Observação: em abóbora são dados que precisaram ser ajustados, por causa de: obras, inconsistências, falta de informações, etc.