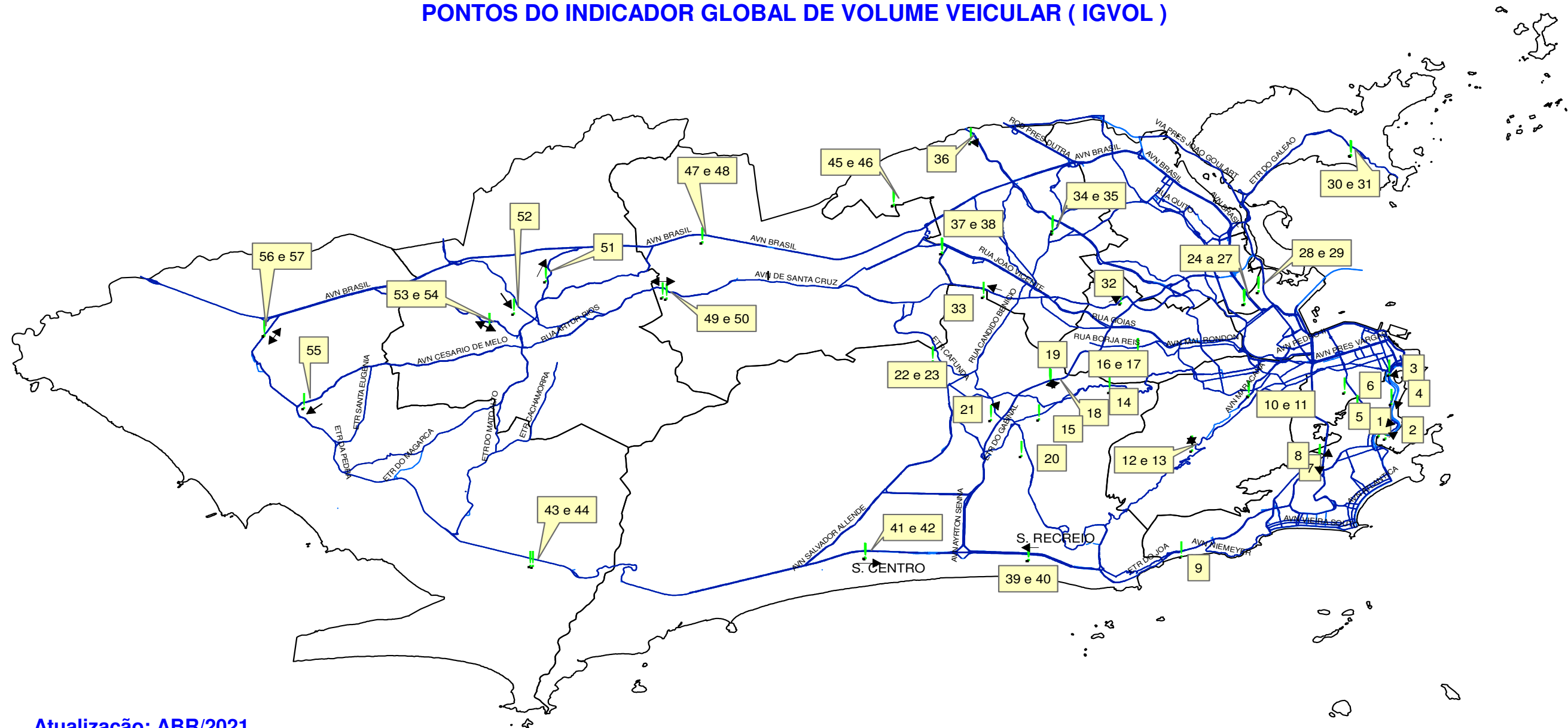
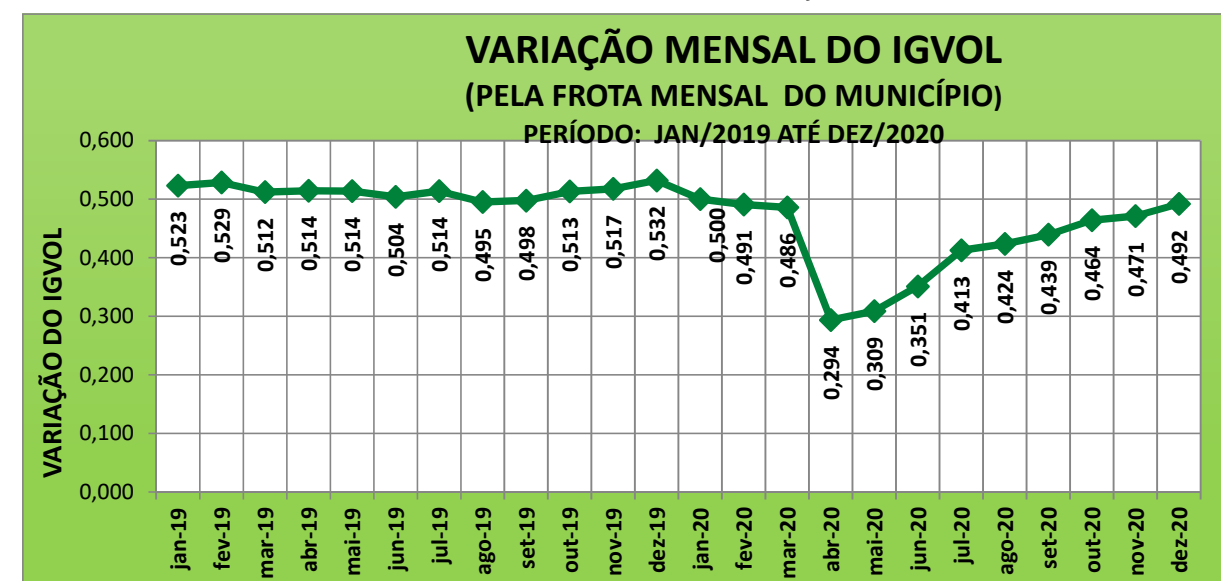
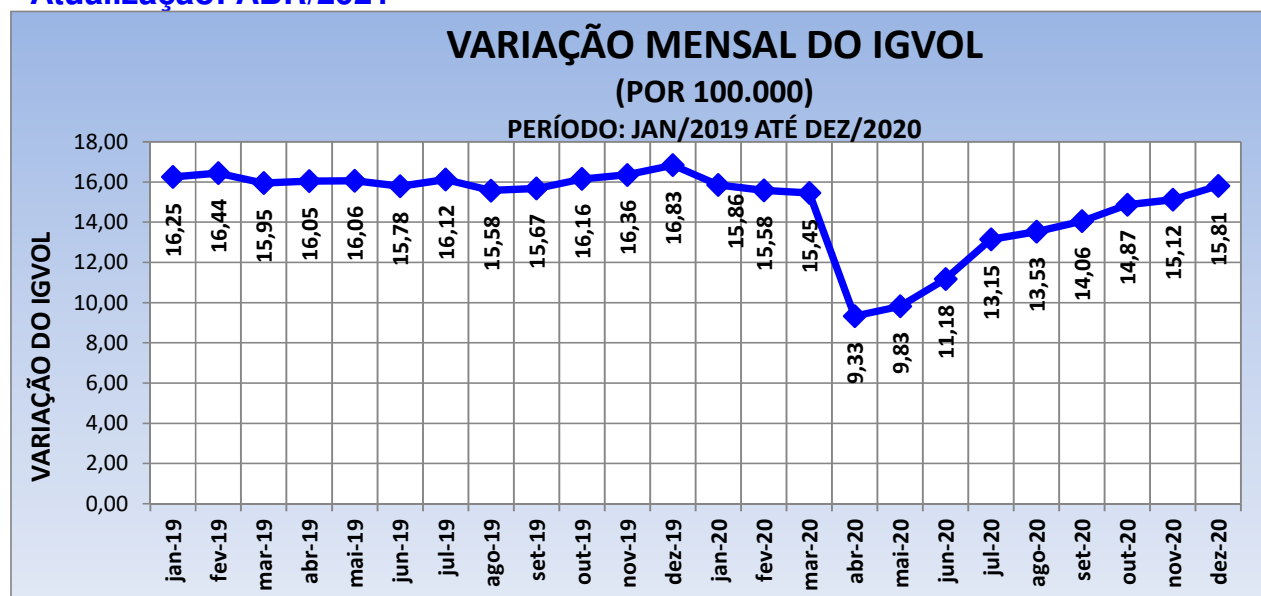


## PONTOS DO INDICADOR GLOBAL DE VOLUME VEICULAR ( IGVOL )



Atualização: ABR/2021





**INDICADOR GLOBAL DE VOLUME (IGVOL) - PERÍODO: JAN/2019 A DEZ/2020**

Atualização: ABR/2021

O IGVOL é o indicador global de volumes, obtido da média mensal dos principais pontos de corredores estruturais e arteriais, de acordo com a classificação viária adotada pela CET-Rio.

| ITEM | Local  | jan-19 | fev-19 | mar-19 | abr-19 | mai-19 | jun-19 | jul-19 | ago-19 | set-19 | out-19 | nov-19 | dez-19 | jan-20 | fev-20 | mar-20 | abr-20 | mai-20 | jun-20 | jul-20 | ago-20 | set-20 | out-20 | nov-20 | dez-20 |
|------|--|--------|--------|--------|--------|--------|--------|--------|--------|--------|--------|--------|--------|--------|--------|--------|--------|--------|--------|--------|--------|--------|--------|--------|--------|
| 1    | Av. Oswaldo Cruz, próx Pça Nicarágua - Sentido Botafogo            | 11.715 | 11.237 | 10.973 | 11.262 | 11.156 | 11.142 | 10.690 | 12.497 | 11.391 | 11.287 | 11.474 | 9.760  | 8.763  | 10.773 | 9.149  | 3.523  | 3.566  | 4.912  | 5.621  | 6.979  | 7.055  | 7.433  | 8.788  | 8.319  |
| 2    | Av Rui Barbosa, próx. Inst. Fernandes Figueira                     | 21.430 | 22.310 | 18.886 | 20.275 | 21.474 | 21.906 | 22.240 | 18.531 | 19.492 | 20.459 | 24.269 | 23.358 | 19.989 | 19.668 | 12.399 | 7.072  | 7.333  | 9.260  | 11.102 | 12.228 | 12.638 | 14.724 | 15.193 | 21.645 |
| 3    | Av. Infante Dom Henrique, Km1 - Sentido Centro                     | 42.814 | 46.237 | 46.699 | 46.133 | 44.507 | 45.388 | 43.906 | 44.849 | 43.441 | 44.553 | 45.974 | 47.289 | 44.077 | 44.330 | 46.564 | 11.650 | 11.881 | 15.378 | 19.113 | 21.972 | 26.314 | 39.854 | 41.856 | 43.820 |
| 4    | Av. Infante Dom Henrique, Km 2,7 - Sentido Zona Sul                | 43.198 | 46.049 | 45.766 | 45.259 | 43.613 | 42.273 | 40.853 | 41.103 | 42.306 | 44.281 | 44.621 | 47.020 | 43.652 | 41.905 | 46.195 | 12.293 | 12.967 | 14.902 | 21.545 | 23.948 | 27.493 | 39.611 | 40.624 | 43.571 |
| 5    | Túnel Santa Bárbara - Sentido Laranjeiras                          | 43.884 | 44.800 | 44.843 | 46.369 | 44.295 | 45.047 | 44.687 | 40.599 | 41.163 | 46.137 | 47.402 | 45.705 | 43.928 | 42.951 | 46.069 | 20.825 | 20.162 | 23.748 | 26.938 | 34.136 | 36.861 | 38.659 | 36.724 | 38.123 |
| 6    | Túnel Santa Bárbara - Sentido Catumbi                              | 45.690 | 45.418 | 45.494 | 45.535 | 44.992 | 45.772 | 44.724 | 45.540 | 45.664 | 46.184 | 46.028 | 46.540 | 44.082 | 44.689 | 44.811 | 20.996 | 22.763 | 28.384 | 32.747 | 36.071 | 38.075 | 41.252 | 39.927 | 40.614 |
| 7    | Túnel Rebouças Cosme Velho - Sentido Lagoa                         | 75.841 | 76.119 | 76.584 | 76.233 | 75.169 | 76.666 | 75.026 | 69.751 | 72.117 | 76.680 | 77.529 | 68.041 | 64.021 | 71.313 | 74.603 | 40.155 | 43.419 | 51.465 | 57.976 | 61.124 | 64.626 | 65.142 | 67.270 | 63.050 |
| 8    | Túnel Rebouças, Cosme Velho - Sentido Centro                       | 77.928 | 67.728 | 67.289 | 67.822 | 68.112 | 76.006 | 74.547 | 69.813 | 71.372 | 73.807 | 73.988 | 77.138 | 75.900 | 64.933 | 69.129 | 31.598 | 33.446 | 40.269 | 45.501 | 48.318 | 49.868 | 51.633 | 51.939 | 71.480 |
| 9    | Auto Estrada Lagoa-Barra - Sentido Centro                          | 40.878 | 39.286 | 39.384 | 38.724 | 37.186 | 39.248 | 39.463 | 36.711 | 38.819 | 33.666 | 32.462 | 36.232 | 39.814 | 33.846 | 29.718 | 19.769 | 21.940 | 27.718 | 32.287 | 33.909 | 33.877 | 38.033 | 36.728 | 33.574 |
| 10   | Av. Maracanã, próx. nº 970 - Sentido Tijuca                        | 18.391 | 19.001 | 17.587 | 17.454 | 19.344 | 16.022 | 15.837 | 15.269 | 15.252 | 17.715 | 18.500 | 19.572 | 17.658 | 15.897 | 18.118 | 9.174  | 9.656  | 12.176 | 13.173 | 13.180 | 12.758 | 12.060 | 12.922 | 13.877 |
| 11   | Av. Maracanã, próx. nº 970 - Sentido Centro                        | 19.410 | 20.346 | 20.310 | 19.780 | 19.931 | 19.790 | 19.821 | 20.205 | 19.761 | 19.942 | 21.761 | 20.400 | 19.316 | 19.507 | 20.866 | 8.369  | 9.721  | 13.068 | 15.207 | 16.846 | 14.583 | 15.847 | 17.262 | 17.519 |
| 12   | Av. Edson Passos, próx. nº 742 - Sentido Tijuca                    | 6.941  | 7.118  | 7.158  | 7.010  | 7.093  | 6.897  | 5.517  | 5.880  | 6.019  | 6.629  | 6.664  | 8.037  | 6.760  | 4.831  | 6.292  | 2.493  | 2.652  | 3.368  | 3.999  | 4.380  | 4.606  | 5.930  | 6.067  | 5.309  |
| 13   | Av. Edson Passos, próx. nº 742 - Sentido Alto da Boa Vista         | 9.238  | 10.097 | 9.939  | 9.496  | 9.171  | 8.460  | 7.805  | 7.522  | 7.739  | 7.943  | 8.960  | 10.644 | 8.248  | 7.894  | 8.535  | 3.588  | 3.804  | 4.765  | 5.613  | 6.307  | 6.497  | 7.105  | 8.157  | 6.700  |
| 14   | Av. Menezes Cortes, Km 5,4 - Sentido Jacarepaguá                   | 18.323 | 17.037 | 21.234 | 19.993 | 16.248 | 19.331 | 17.519 | 17.125 | 17.908 | 14.975 | 16.083 | 14.728 | 14.257 | 12.052 | 12.859 | 8.201  | 7.983  | 10.736 | 11.438 | 12.893 | 13.403 | 13.396 | 12.439 | 13.648 |
| 15   | Estr. dos Três Rios, próx. nº 1416 - Sentido Grajaú                | 13.830 | 14.098 | 13.408 | 12.705 | 15.353 | 15.307 | 14.389 | 13.780 | 14.463 | 14.781 | 15.056 | 14.614 | 13.470 | 13.516 | 13.775 | 7.685  | 8.113  | 10.184 | 11.314 | 13.586 | 12.569 | 13.222 | 12.219 | 11.523 |
| 16   | R. Dias da Cruz, próx. Nº 358 - Sentido Engenho de Dentro          | 12.100 | 10.976 | 14.557 | 15.091 | 16.492 | 12.088 | 11.692 | 11.598 | 9.943  | 11.485 | 11.211 | 10.602 | 11.785 | 10.523 | 14.955 | 2.875  | 1.772  | 2.988  | 3.299  | 3.953  | 10.430 | 10.899 | 10.207 | 3.641  |
| 17   | R. Dias da Cruz, próx. Nº 384 - Sentido Méier                      | 7.593  | 7.073  | 7.023  | 6.649  | 6.965  | 7.018  | 7.384  | 7.451  | 7.655  | 7.455  | 7.773  | 7.863  | 7.594  | 6.781  | 7.720  | 5.437  | 4.306  | 4.768  | 7.079  | 7.303  | 11.654 | 10.630 | 7.949  | 8.041  |
| 18   | Linha Amarela, Km 5,6 - Sentido Fundão                             | 59.116 | 60.212 | 59.524 | 62.355 | 60.944 | 60.057 | 60.434 | 58.034 | 55.923 | 63.871 | 64.163 | 65.027 | 58.663 | 57.727 | 60.551 | 29.999 | 32.391 | 43.313 | 47.333 | 50.944 | 53.146 | 69.855 | 71.138 | 73.909 |
| 19   | Linha Amarela, Km 12,2 - Sentido Barra                             | 54.395 | 54.362 | 52.800 | 57.394 | 54.841 | 57.008 | 57.161 | 48.645 | 51.085 | 61.535 | 61.527 | 60.836 | 57.524 | 52.119 | 54.244 | 29.973 | 32.459 | 41.479 | 47.939 | 41.724 | 54.893 | 67.496 | 66.509 | 69.563 |
| 20   | Estr. Jacarepaguá, próx. nº 6.439 - Sentido Freguesia              | 13.448 | 13.439 | 13.003 | 12.790 | 12.531 | 12.278 | 12.127 | 10.262 | 11.474 | 12.875 | 13.036 | 12.826 | 13.098 | 12.884 | 13.358 | 7.619  | 7.817  | 8.855  | 10.278 | 11.814 | 9.972  | 11.517 | 11.868 | 11.885 |
| 21   | Av. Geremário Dantas, próx. nº 1.052 - Sentido Freguesia           | 26.862 | 30.210 | 27.510 | 27.158 | 28.606 | 28.659 | 29.075 | 28.363 | 24.165 | 24.928 | 23.871 | 30.585 | 26.163 | 28.963 | 34.763 | 29.413 | 16.741 | 21.319 | 23.072 | 24.782 | 23.126 | 22.401 | 26.747 | 27.840 |
| 22   | Estr. do Cafundá, próx. nº 2.125 - Sentido Estr. do Catonho        | 18.720 | 18.436 | 18.409 | 17.945 | 18.286 | 17.829 | 18.423 | 17.225 | 17.256 | 14.899 | 15.002 | 16.743 | 18.232 | 17.675 | 15.939 | 13.124 | 13.824 | 15.724 | 16.806 | 17.256 | 17.598 | 16.766 | 17.138 | 17.625 |
| 23   | Estr. do Cafundá, próx. Nº 2.125 - Sentido Av. Néelson Cardoso     | 17.118 | 17.318 | 17.150 | 16.820 | 17.158 | 16.423 | 16.860 | 16.821 | 16.083 | 13.361 | 13.807 | 18.218 | 16.272 | 16.604 | 13.841 | 12.114 | 12.826 | 14.355 | 15.196 | 15.372 | 15.424 | 14.832 | 15.266 | 15.450 |
| 24   | Av. Brasil Km 4,2, Manguinhos, Pista Central - Sentido Centro      | 79.357 | 81.177 | 72.519 | 74.174 | 73.459 | 70.267 | 80.533 | 76.669 | 66.660 | 70.162 | 76.504 | 75.141 | 77.292 | 77.827 | 12.859 | 44.188 | 45.824 | 50.676 | 66.202 | 65.761 | 57.933 | 62.763 | 69.651 | 69.629 |
| 25   | Av. Brasil Km 4,2, Manguinhos, Pista Central - Sentido Sta. Cruz   | 65.776 | 62.452 | 63.192 | 59.283 | 61.606 | 66.389 | 66.019 | 64.333 | 59.618 | 61.323 | 65.366 | 65.713 | 64.064 | 59.876 | 64.920 | 35.316 | 38.430 | 47.879 | 54.270 | 55.180 | 51.813 | 54.856 | 59.511 | 60.893 |
| 26   | Av. Brasil Km 4,2, Manguinhos, Pista Lateral - Sentido Centro      | 24.092 | 22.287 | 23.363 | 21.030 | 22.409 | 22.064 | 21.231 | 21.227 | 21.977 | 23.560 | 23.645 | 23.488 | 23.465 | 21.367 | 24.002 | 12.528 | 13.979 | 15.912 | 17.453 | 18.207 | 19.100 | 21.075 | 21.527 | 21.765 |
| 27   | Av. Brasil Km 4,2, Manguinhos, Pista Lateral - Sentido Sta Cruz    | 43.662 | 43.701 | 40.472 | 53.695 | 51.435 | 48.807 | 47.767 | 47.815 | 49.677 | 50.797 | 47.188 | 46.862 | 42.525 | 41.898 | 41.579 | 31.988 | 32.085 | 35.199 | 39.267 | 41.012 | 43.173 | 45.440 | 42.961 | 43.424 |
| 28   | Linha Vermelha, Km3 - Sentido Dutra                                | 71.980 | 72.307 | 68.111 | 75.842 | 74.802 | 58.191 | 71.118 | 55.521 | 70.732 | 70.629 | 66.271 | 61.788 | 70.107 | 69.324 | 69.974 | 45.181 | 46.662 | 41.967 | 58.462 | 39.095 | 33.283 | 37.192 | 51.581 | 57.255 |
| 29   | Linha Vermelha, Km 3,5 - Sentido Centro                            | 61.197 | 62.834 | 66.372 | 48.259 | 53.985 | 57.223 | 58.002 | 61.269 | 61.648 | 61.441 | 60.273 | 65.828 | 59.604 | 60.242 | 68.187 | 28.749 | 33.676 | 18.736 | 46.082 | 46.055 | 53.187 | 45.204 | 44.383 | 60.999 |
| 30   | Estr. do Galeão, próx. nº 646 - Sentido Jd. Carioca                | 12.200 | 13.193 | 12.568 | 13.084 | 12.711 | 13.006 | 13.085 | 12.708 | 12.941 | 13.260 | 13.721 | 13.570 | 11.882 | 12.649 | 12.911 | 7.794  | 7.929  | 9.380  | 19.563 | 20.415 | 21.253 | 21.805 | 21.864 | 22.172 |
| 31   | Estrada do Galeão, próx. nº 671 - Sentido Zumbi                    | 10.702 | 10.835 | 10.858 | 10.928 | 10.585 | 10.569 | 10.494 | 10.499 | 10.643 | 10.979 | 11.301 | 11.259 | 10.423 | 10.388 | 11.155 | 6.510  | 6.603  | 7.622  | 18.755 | 19.935 | 20.532 | 21.128 | 21.234 | 21.652 |
| 32   | Av Dom Helder Câmara, próx. Nº 6.742 - Sentido Pílares             | 17.075 | 16.958 | 17.153 | 17.765 | 17.498 | 16.871 | 17.684 | 17.796 | 17.325 | 21.118 | 18.196 | 28.621 | 16.631 | 16.924 | 17.622 | 19.784 | 15.004 | 7.614  | 6.005  | 4.671  | 15.057 | 18.891 | 16.566 | 14.889 |
| 33   | Estr. Intendente Magalhães, próx. nº 610 - Sentido Sulacap         | 16.742 | 17.474 | 17.022 | 17.208 | 16.243 | 16.308 | 16.473 | 14.862 | 15.400 | 15.969 | 16.379 | 17.758 | 16.306 | 16.753 | 17.487 | 10.251 | 10.132 | 11.761 | 13.542 | 12.748 | 13.384 | 14.285 | 14.912 | 16.455 |
| 34   | Av. Monsenhor Félix, próx. Rua Turiana - Sentido Madureira         | 13.288 | 13.632 | 13.175 | 11.993 | 12.402 | 11.216 | 10.843 | 12.883 | 12.837 | 14.761 | 13.316 | 14.460 | 15.889 | 15.864 | 16.076 | 11.159 | 11.701 | 13.369 | 14.707 | 15.335 | 15.759 | 15.635 | 15.403 | 15.884 |
| 35   | Av. Monsenhor Félix, próx. Rua Turiana - Sentido Irajá             | 11.991 | 12.193 | 11.384 | 11.406 | 12.168 | 11.260 | 11.547 | 10.873 | 10.964 | 11.136 | 11.291 | 12.895 | 12.657 | 12.837 | 12.246 | 10.385 | 11.065 | 12.027 | 13.197 | 13.409 | 13.421 | 12.887 | 13.275 | 13.871 |
| 36   | Av. Pastor Martin Luther King Jr., e/f nº 13.738 - Sentido Pavuna. | 11.329 | 12.281 | 12.595 | 12.587 | 12.585 | 12.222 | 12.354 | 11.888 | 12.291 | 11.340 | 12.105 | 12.435 | 11.034 | 11.774 | 12.939 | 7.499  | 7.850  | 8.814  | 10.155 | 10.197 | 10.682 | 10.144 | 11.021 | 11.523 |
| 37   | R. João Vicente, próx. ao nº 1.775 - Sentido Deodoro               | 21.587 | 18.8   |        |        |        |        |        |        |        |        |        |        |        |        |        |        |        |        |        |        |        |        |        |        |