PONTOS DO INDICADOR GLOBAL DE VOLUME VEICULAR (IGVOL)

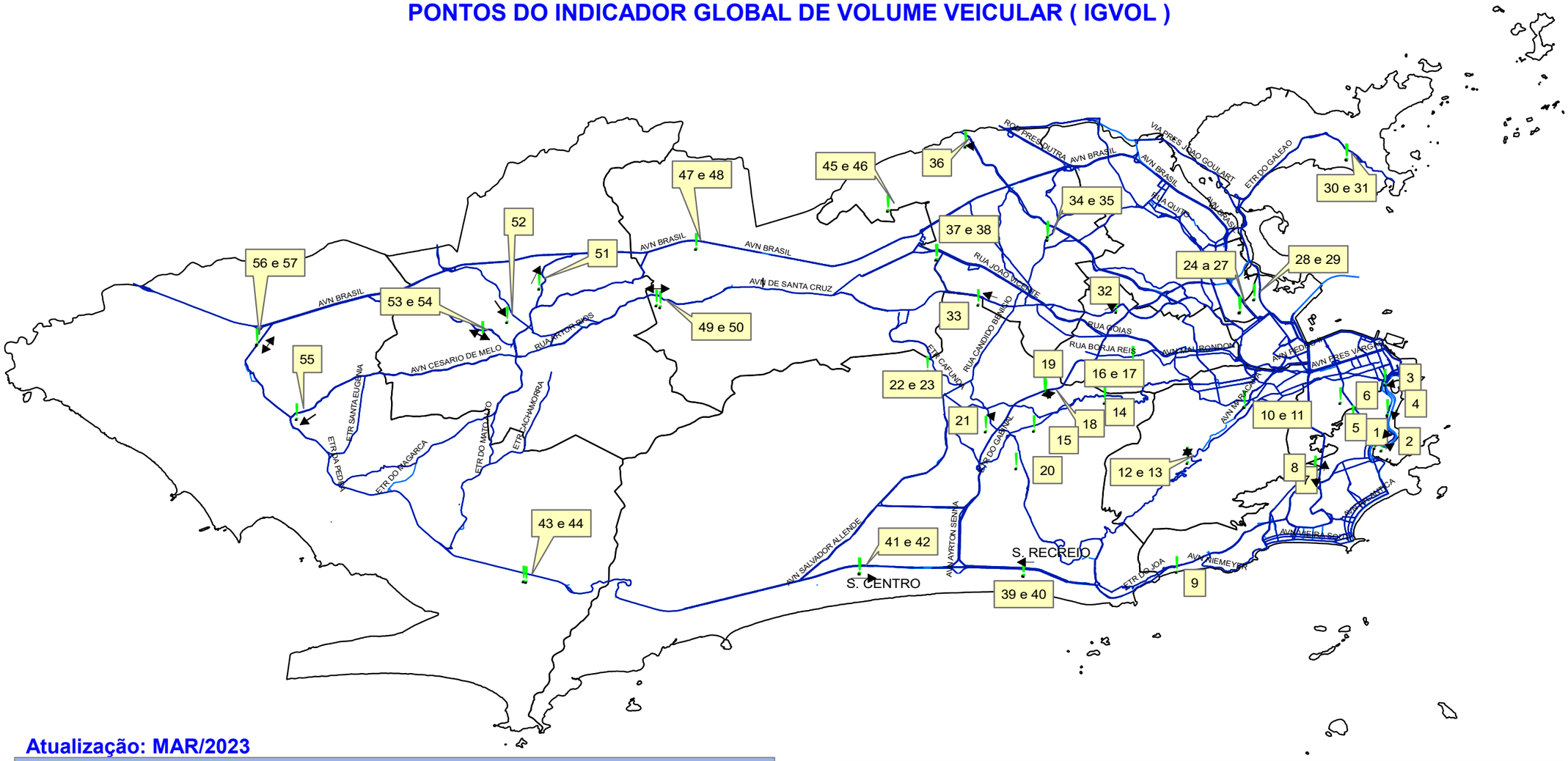

Atualização: MAR/2023

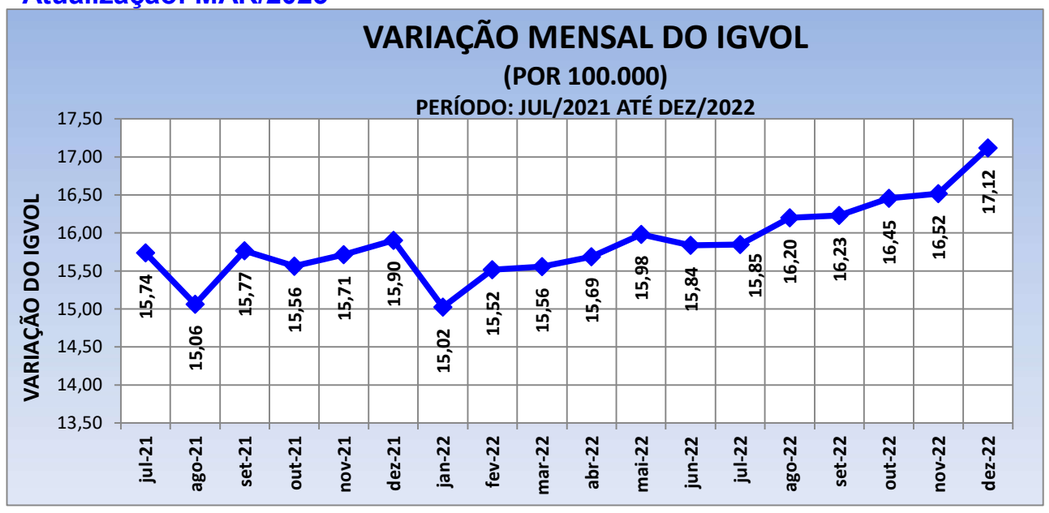

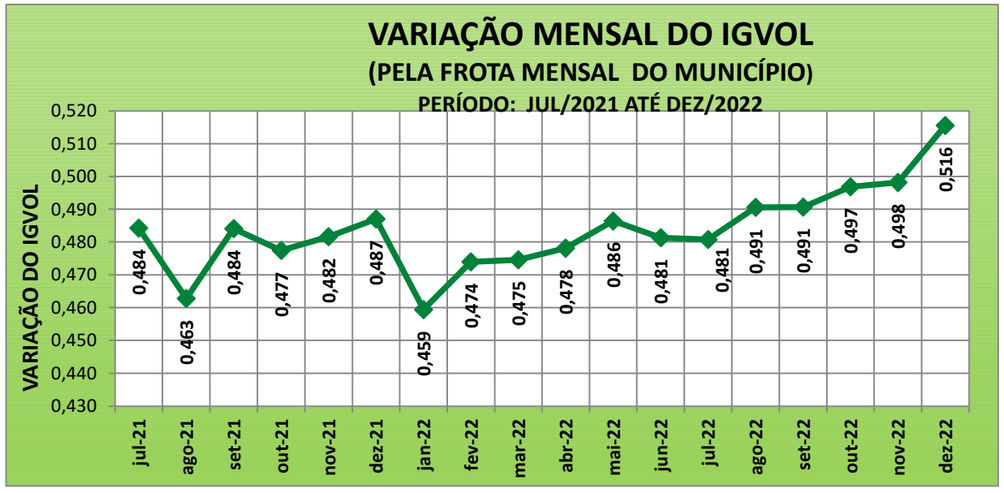

PREFEITURA DA CIDADE DO RIO DE JANEIRO
Companhia de Engenharia de Tráfego do RJ –CET-Rio

Diretoria de Engenharia de Tráfego
Gerência de Informação e Segurança Viária

Atualização: MAR/2023

O IGVOL é o indicador global de volumes, obtido da média mensal dos principais pontos de corredores estruturais e arteriais, de acordo com a classificação viária adotada pela CET-Rio.

ITEM_N	Local	jul-21	ago-21	set-21	out-21	nov-21	dez-21	jan-22	fev-22	mar-22	abr-22	mai-22	jun-22	jul-22	ago-22	set-22	out-22	nov-22	dez-22
1	Av. Oswaldo Cruz, próx Pça Nicarágua - Sentido Botafogo	9.048	9.606	10.067	10.250	10.414	10.582	8.270	10.275	10.750	10.914	10.496	10.238	10.315	10.001	9.638	11.074	10.455	9.911
2	Av Rui Barbosa, próx. Inst. Fernandes Figueira	22.028	15.986	15.982	16.558	16.220	14.572	12.213	18.118	20.196	21.408	20.541	19.749	19.489	19.693	20.560	20.288	21.055	19.699
3	Av. Infante Dom Henrique, Km1 - Sentido Centro	43.487	31.264	34.658	36.869	38.634	38.492	42.034	35.762	36.638	40.475	38.964	35.919	36.759	36.031	44.120	44.759	43.070	41.125
4	Av. Infante Dom Henrique, Km 2,7 - Sentido Zona Sul	40.463	39.729	41.975	42.349	42.144	43.957	41.629	42.146	43.871	44.556	44.508	42.794	41.180	42.397	42.900	40.914	41.163	46.530
5	Túnel Santa Bárbara - Sentido Laranjeiras	40.423	39.294	40.345	40.556	44.770	42.727	34.068	38.693	39.520	37.383	38.247	36.528	39.871	40.341	41.898	42.578	46.623	45.228
6	Túnel Santa Bárbara - Sentido Catumbi	39.199	41.270	40.698	39.163	43.613	44.757	40.886	40.281	44.197	43.703	43.369	43.831	44.839	44.361	45.348	45.334	43.870	44.251
7	Túnel Rebouças Cosme Velho - Sentido Lagoa	70.613	69.964	73.043	74.394	72.431	68.967	66.546	71.170	70.920	72.276	71.161	69.352	72.621	69.486	74.655	78.103	75.429	73.004
8	Túnel Rebouças, Cosme Velho - Sentido Centro	73.836	48.086	70.812	72.425	69.136	72.112	55.785	54.985	65.652	52.584	69.509	76.944	69.654	70.419	72.374	70.080	71.997	76.334
9	Auto Estrada Lagoa-Barra - Sentido Centro	41.367	39.034	38.515	32.197	30.660	30.216	35.224	28.529	25.051	36.394	39.534	39.635	40.412	38.985	39.165	40.131	40.351	40.234
10	Av. Maracanã, próx. nº 970 - Sentido Tijuca	12.800	13.211	15.132	16.942	17.473	18.297	12.697	13.031	12.842	13.174	11.391	12.736	11.087	12.195	15.466	17.786	18.196	19.368
11	Av. Maracanã, próx. nº 970 - Sentido Centro	19.626	19.614	19.605	19.072	20.553	19.070	18.588	20.516	20.458	21.076	19.546	19.663	19.038	17.879	17.225	20.023	21.403	20.187
12	Av. Edson Passos, próx. nº 742 - Sentido Tijuca	5.101	5.119	5.481	5.701	6.006	5.624	4.736	5.731	11.836	5.509	5.220	4.988	5.425	5.707	5.850	5.785	5.963	10.929
13	Av. Edson Passos, próx. nº 742 - Sentido Alto da Boa Vista	7.170	6.976	7.526	7.497	7.585	8.026	6.163	7.697	5.867	7.587	6.850	7.175	7.455	7.826	7.820	8.003	8.046	10.289
14	Av. Menezes Cortes, Km 5,4 - Sentido Jacarepaguá	13.823	13.862	17.768	14.444	15.279	14.710	11.939	12.687	12.271	14.496	13.422	13.151	14.068	14.793	18.160	15.164	15.911	14.524
15	Estr. dos Três Rios, próx. nº 1416 - Sentido Grajaú	11.754	11.541	13.583	13.360	13.567	13.201	11.149	13.545	13.860	13.910	13.923	13.319	11.962	12.316	13.883	14.026	14.128	13.974
16	R. Dias da Cruz, prox. Nº 358 - Sentido Engenho de Dentro	11.581	11.210	9.865	10.984	10.589	9.911	11.239	10.584	14.203	12.578	16.831	12.237	11.786	11.963	10.083	11.532	11.027	10.492
17	R. Dias da Cruz, próx. Nº 384 - Sentido Méier	7.752	7.809	7.855	7.968	7.962	8.162	7.473	7.891	7.885	7.900	7.795	7.772	7.820	7.778	7.871	7.870	7.919	7.934
18	Linha Amarela, Km 5,6 - Sentido Fundão	62.456	55.886	62.383	64.595	65.372	68.384	69.506	65.011	66.434	64.891	64.827	63.081	65.740	66.380	67.269	66.800	65.490	68.044
19	Linha Amarela, Km 12,2 - Sentido Barra	59.249	60.940	63.390	58.850	65.250	64.549	66.131	62.029	63.097	62.970	61.686	61.298	60.925	65.032	62.347	62.444	63.252	68.328
20	Estr. Jacarepaguá, próx. n° 6.439 - Sentido Freguesia	12.100	9.919	11.384	12.313	12.312	11.991	11.915	12.959	12.952	12.969	11.627	10.969	12.315	10.585	11.635	12.927	12.821	12.693
21	Av. Geremário Dantas, próx. n°1.052 - Sentido Freguesia	26.989	27.204	23.975	23.841	22.546	28.592	26.271	28.286	28.055	29.895	27.401	27.196	27.468	29.031	24.504	25.029	23.479	30.266
22	Estr. do Cafundá, próx. nº 2.125 - Sentido Estr. do Catonho	17.366	17.299	17.324	17.015	14.169	16.671	15.771	16.904	17.952	16.950	16.464	16.559	16.509	16.698	16.751	16.529	16.543	17.646
23	Estr. do Cafundá, próx. Nº 2.125 - Sentido Av. Nélson Cardoso	15.653	15.653	15.957	12.778	12.452	17.031	14.538	10.872	10.708	12.039	11.788	11.536	11.336	11.819	12.007	11.226	12.967	18.028
24	Av. Brasil Km 4,2, Manguinhos, Pista Central - Sentido Centro	79.765	74.106	66.137	67.100	72.258	70.245	73.709	78.276	65.175	72.268	74.966	71.134	81.179	79.083	67.596	70.446	75.248	74.358
25	Av. Brasil Km 4,2, Manguinhos, Pista Central - Sentido Sta. Cruz	65.389	62.183	59.150	58.647	61.738	61.432	61.094	60.221	61.654	57.759	62.870	59.878	66.548	66.359	60.455	61.571	64.293	65.028
26	Av. Brasil Km 4,2, Manguinhos, Pista Lateral - Sentido Centro	21.029	20.518	21.805	22.532	22.333	21.958	22.377	21.490	22.795	23.987	22.869	22.336	21.402	21.896	22.286	23.655	23.257	23.243
27	Av. Brasil Km 4,2, Manguinhos, Pista Lateral - Sentido Sta Cruz	47.312	46.217	49.287	48.581	44.569	43.808	40.554	42.139	39.487	40.727	45.068	49.409	48.151	49.320	50.374	51.003	46.413	46.373
28	Linha Vermelha, Km3 - Sentido Dutra	47.349	50.749	52.812	52.328	53.407	49.926	41.543	53.800	49.316	56.450	54.661	53.291	50.618	53.119	54.225	51.388	52.383	51.696
29	Linha Vermelha, Km 3,5 - Sentido Centro	60.255	55.230	56.931	58.736	56.927	59.956	60.214	58.505	59.568	53.932	64.474	67.323	63.080	65.975	68.741	64.177	59.283	63.411
30	Estr. do Galeão, próx. n° 646 - Sentido Jd. Carioca	8.415	12.283	12.840	12.682	12.959	12.686	18.323	22.525	22.190	19.705	19.534	19.461	19.203	19.488	20.683	19.894	19.104	20.333
31	Estrada do Galeão, próx. n° 671 - Sentido Zumbi	19.476	19.680	20.295	20.061	19.798	19.705	18.218	19.928	19.748	19.818	19.571	19.525	18.825	19.393	20.743	19.731	19.831	20.088
32	Av Dom Helder Câmara, próx. Nº 6.742 - Sentido Pilares	26.471	27.718	29.733	30.044	30.978	30.086	28.427	29.886	29.578	29.172	29.241	28.618	28.326	29.142	30.299	29.885	32.260	31.847
33	Estr. Intendente Magalhães, próx. n° 610 - Sentido Sulacap	16.316	14.365	15.280	15.272	15.470	16.601	15.550	16.849	16.608	16.766	16.576	16.509	16.605	15.330	15.617	16.034	16.110	17.573
34	Av. Monsenhor Félix, próxi. Rua Turiana - Sentido Madureira	10.740	12.453	12.736	14.116	12.577	13.518	14.973	15.111	15.704	14.680	12.486	15.419	10.930	13.289	13.017	14.820	13.098	14.309
35	Av. Monsenhor Félix, próxi. Rua Turiana - Sentido Irajá	11.437	10.509	10.878	10.650	10.664	12.055	12.530	13.843	13.764	14.939	14.177	13.780	11.640	11.215	11.118	11.181	11.105	12.761
36	Av. Pastor Martin Luther King Jr., e/f n.º 13.738 - Sentido Pavuna.	12.236	11.491	12.195	10.845	11.433	11.625	10.522	11.842	12.288	12.264	12.843	12.373	12.453	12.262	12.464	11.386	11.906	12.306
37	R. João Vicente, próx. ao nº 1.775 - Sentido Deodoro	21.181	21.429	21.177	21.156	21.359	21.608	18.002	21.722	21.812	23.079	23.262	21.346	21.557	22.868	21.644	22.211	22.243	22.873
38	R. João Vicente, próx. nº 1.775 - Sentido Bento Ribeiro	16.767	16.693	16.739	16.657	17.165	17.313	15.107	16.993	16.841	17.240	16.754	16.696	17.914	18.144	18.737	18.218	17.586	18.548
39	Av. das Américas, próx nº 2.603, Pista Lateral - Sentido Recreio	29.695	29.772	30.522	29.825	29.250	29.555	29.391	27.236	29.657	30.128	27.814	28.411	30.222	40.788	41.694	41.865	43.508	41.279
40	Av. das Américas, próx nº 2.603, Pista Central - Sentido Recreio	40.592	40.431	40.259	40.933	40.332	40.363	40.026	41.848	40.761	42.624	41.967	41.247	41.312	43.146	41.147	42.974	42.001	42.726
41	Av. das Americas, próx. n° 9.650, Pista Lateral - Sentido Centro	21.829	22.424	22.756	23.227	21.605	25.396	22.525	24.980	23.674	23.408	22.221	21.941	22.216	23.929	23.258	24.385	22.499	26.883
42	Av. das Americas, próx. n° 9.650, Pista Central - Sentido Centro	24.369	24.290	24.565	24.804	25.929	24.636	23.045	25.039	24.385	22.943	24.458	24.474	23.567	25.921	25.107	26.040	27.002	26.078
43	Av. Dom João VI, próx. nº 28.705 (CETEX) - Sentido Santa Cruz	22.829	17.023	21.305	20.826	21.140	14.322	15.249	15.081	14.524	15.139	14.985	16.053	12.916	13.213	13.607	18.282	22.015	22.694
44	Av. Dom João VI, próx. nº 28.705 (CETEX) - Sentido Barra da Tijuca	21.283	21.283	22.647	24.335	24.538	24.467	23.052	24.146	24.768	24.498	24.921	23.963	21.660	22.712	23.146	25.548	25.553	25.899
45	Estr. Marechal Alencastro, próx. n° 2.417 - Sentido Ricardo de Albuquerque	21.775	22.330	21.444	20.959	20.773	21.634	20.239	20.383	22.417	21.271	20.915	21.247	21.835	21.028	21.070	20.823	20.105	22.900
46	Estr. Marechal Alencastro, próx. n° 2.417 - Sentido Anchieta	24.292	16.801	23.391	23.490	22.411	22.442	22.516	23.995	21.887	22.710	23.685	23.812	24.723	23.218	23.907	24.661	23.339	23.756
47	Av. Brasil, Km 35,3, Senador Camará - Sentido Centro	61.916	60.445	61.520	48.555	55.089	58.772	57.606	57.788	54.479	52.700	58.005	58.918	58.626	56.469	57.733	60.249	57.369	62.212
48	Av. Brasil Km 35,3, Senador Camará - Sentido Sta. Cruz	56.110	52.420	58.743	56.728	56.316	58.757	54.337	55.753	53.710	54.574	54.959	54.723	52.215	54.744	51.537	51.925	58.646	62.197
49	Av. Santa Cruz, próx. nº 8.264 - Sentido Campo Grande	19.422	19.546	19.542	19.461	19.571	19.427	17.647	18.702	18.592	18.649	19.932	18.314	18.526	19.156	18.450	20.431	20.381	20.565
50	Av. Santa Cruz, próx. nº 8.436 - Sentido Realengo	18.394	18.453	16.850	17.297	15.992	17.970	10.717	10.557	10.192	13.187	16.039	15.064	18.720	19.693	17.222	18.160	16.654	19.022
51	Estr. do Medanha, próx. ao. n. 2.056 Sentido AV. Brasil	20.828	20.827	20.776	20.879	19.639	21.575	20.440	20.920	20.979	23.393	21.670	20.793	21.198	22.225	21.234	21.920	20.451	22.838
52	Estr. Rio - São Paulo, próx. n° 1.278 - Sentido Av. Brasil.	9.390	9.314	9.906	9.535	9.545	9.501	9.803	10.172	10.214	11.066	10.155	10.175	9.556	9.940	10.125	10.011	9.940	10.057
53	Estr. do Campinho, próx. nº.1.409 - Sentido Av. Brasil	14.901	14.602	14.687	14.862	15.048	15.901	12.498	14.165	14.301	14.122	13.709	14.254	12.756	13.354	13.470	13.545	13.748	13.230
54	Estr. do Campinho, próx nº 1.409 - Sentido Campo Grande	17.075	14.625	16.634	16.653	16.782	17.260	13.089	13.985	13.924	14.327	14.023	14.040	13.328	13.917	13.906	14.391	17.476	18.271
56	Av. Padre Guilherme Decaminada, próx. n° 1.800 - Sentido Av.Brasil	10.813	19.839	20.039	19.248	19.216	19.852	17.958	19.272	19.326	19.281	18.544	16.389	18.562	21.171	20.481	20.207	20.011	21.265
57	Av. Padre Guilherme Decaminada, próx. n° 1.800 - Sentido Guaratiba	10.418	15.671	15.888	15.257	15.331	15.286	16.357	16.849	16.197	16.447	15.717	16.120	16.266	16.723	16.238	16.018	15.965	16.151

Somatório	1.573.950	1.506.193	1.576.792	1.556.400	1.571.275	1.590.238	1.502.409	1.551.702	1.555.728	1.568.888	1.598.168	1.583.706	1.584.707	1.619.944	1.622.859	1.645.442	1.651.940	1.711.786
IGVOL (POR 100.000)	15,74	15,06	15,77	15,56	15,71	15,90	15,02	15,52	15,56	15,69	15,98	15,84	15,85	16,20	16,23	16,45	16,52	17,12
Frota de Veículos do Município do Rio de Janeiro	3.250.434	3.253.932	3.256.946	3.259.560	3.262.446	3.265.357	3.269.960	3.273.850	3.277.442	3.281.391	3.285.363	3.290.278	3.296.434	3.302.208	3.307.238	3.311.937	3.316.228	3.320.194
IGVOL (PELA FROTA DO MUNICÍPIO)	0,484	0,463	0,484	0,477	0,482	0,487	0,459	0,474	0,475	0,478	0,486	0,481	0,481	0,491	0,491	0,497	0,498	0,516

Observação: em abóbora são dados que precisaram ser ajustados, por causa de: obras, inconsistências, falta de informações, etc.